


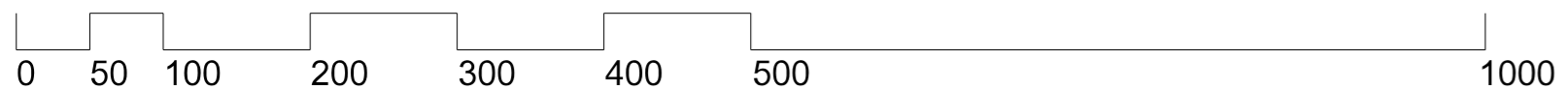
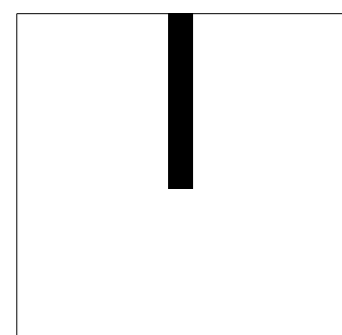
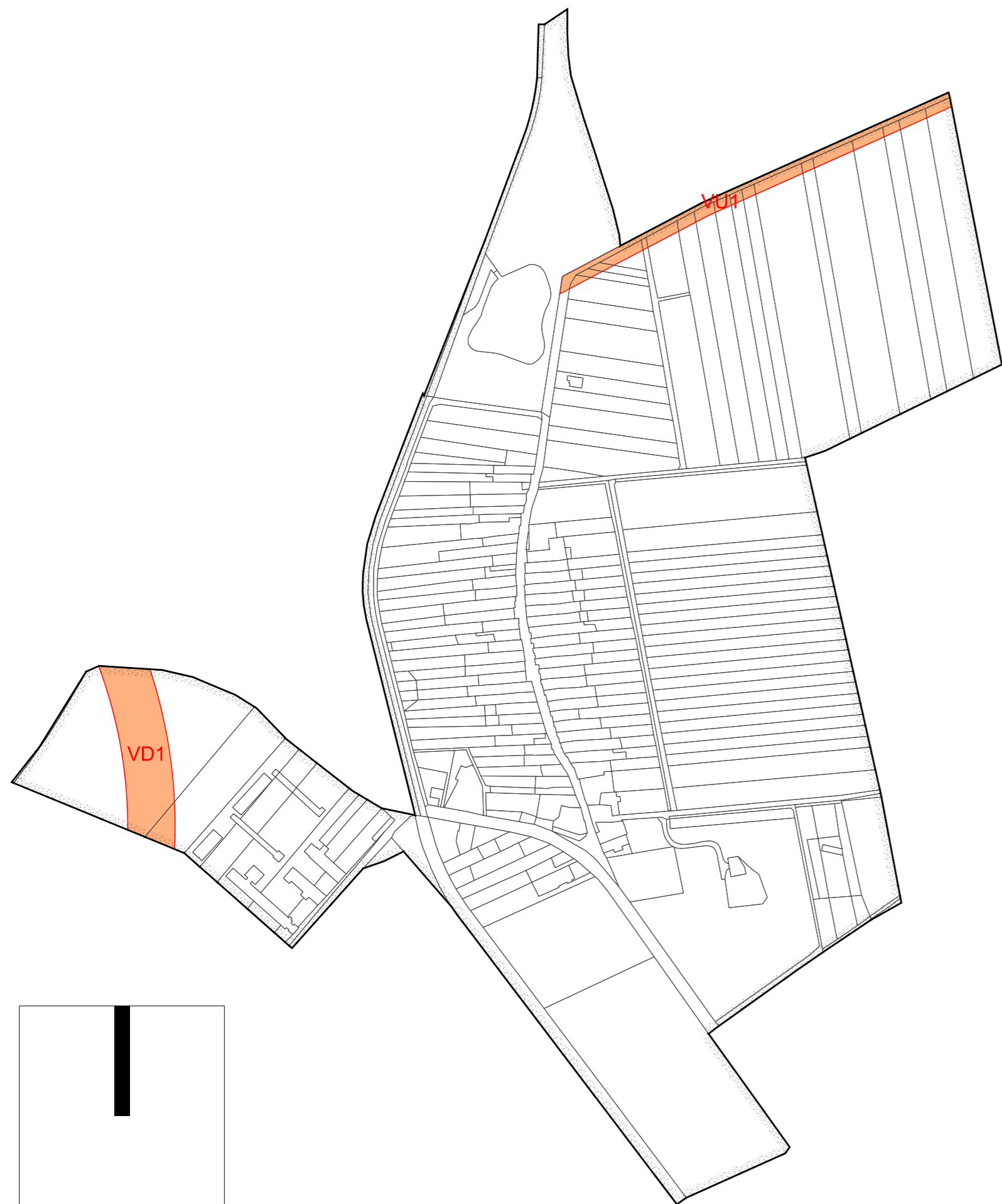


# ÚZEMNÍ PLÁN STRUKOV

## VÝKRES VEŘEJNĚ PROSPĚŠNÝCH STAVEB, OPATŘENÍ A ASANACÍ

### LEGENDA

-  HRANICE ŘEŠENÉHO ÚZEMÍ
-  PLOCHY A KORIDORY POUZE S MOŽNOSTÍ VYVLASTNĚNÍ
-  PARCELNÍ KRESBA



MINISTERSTVO  
PRO MÍSTNÍ  
ROZVOJ ČR

Územní plán Strukov byl spolufinancován  
z prostředků Ministerstva pro místní rozvoj

GENERÁLNÍ PROJEKTANT:  
Ing. arch. Tomáš Slavík | autorizovaný architekt ČKA 03 930 | Komenského nám.17, 561 12 Brandýs nad Orlicí |  
gsm + 420 732 807 128 | t.slavik@centrum.cz | www.arch-slavik.cz

OBJEDNATEL: OBEC STRUKOV	Č. ZAKÁZKY: 44-	DATUM: duben 2018
-----------------------------	--------------------	----------------------

<b>ÚZEMNÍ PLÁN STRUKOV</b>	MĚŘITKO	Č. VÝKRESU
VÝKRES VEŘEJNĚ PROSPĚŠNÝCH STAVEB, OPATŘENÍ A ASANACÍ	1:5 000	A/II.3