


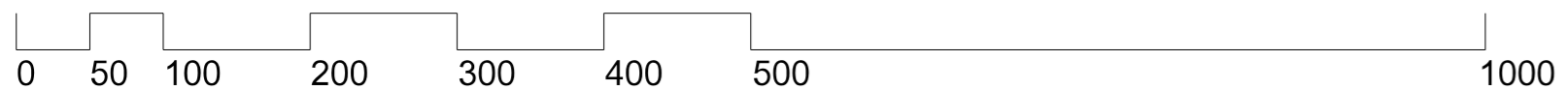

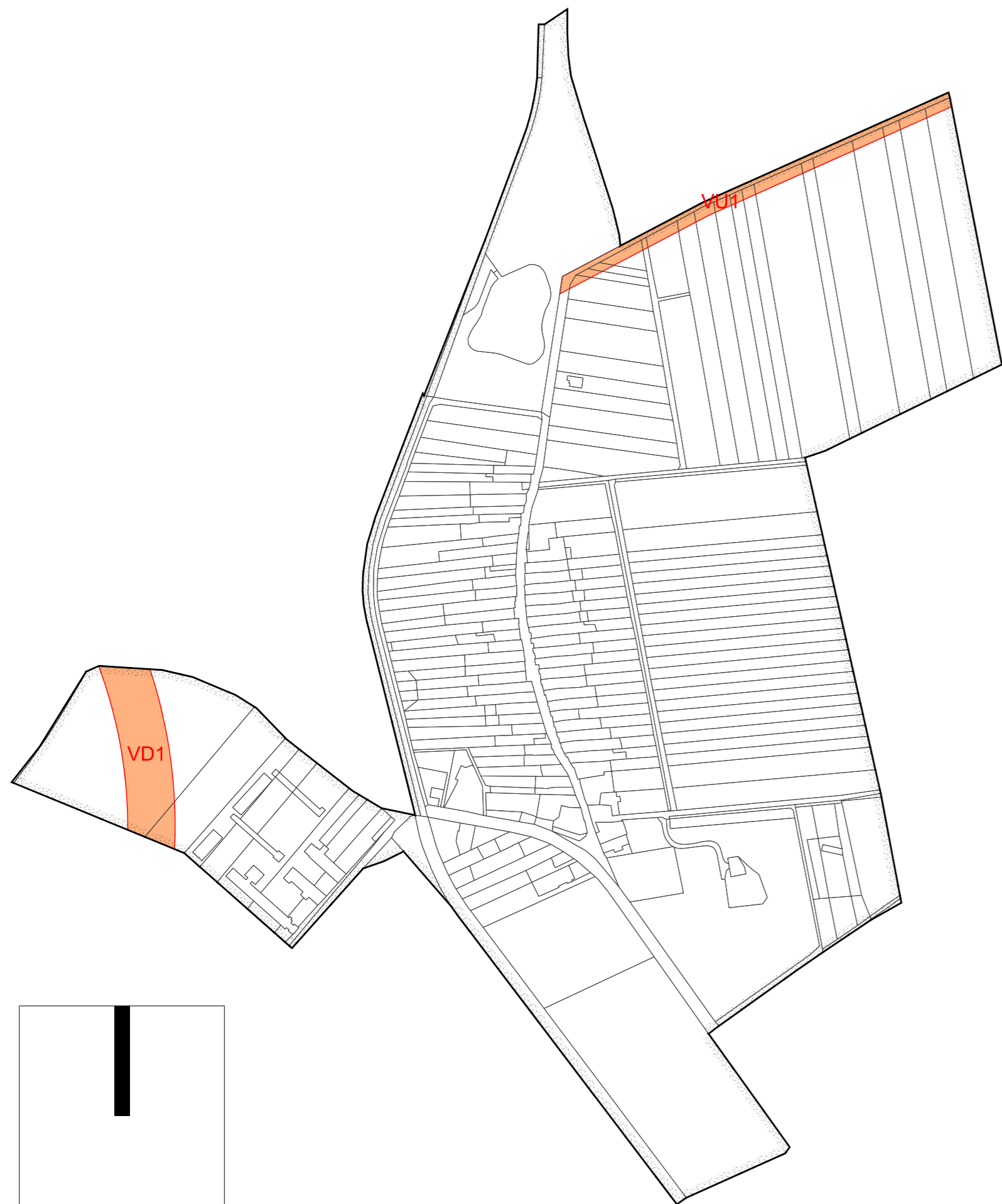


ÚZEMNÍ PLÁN STRUKOV

VÝKRES VEŘEJNĚ PROSPĚŠNÝCH STAVEB, OPATŘENÍ A ASANACÍ

LEGENDA

-  HRANICE ŘEŠENÉHO ÚZEMÍ
-  PLOCHY A KORIDORY POUZE S MOŽNOSTÍ VYVLASTNĚNÍ
-  PARCELNÍ KRESBA



MINISTERSTVO
PRO MÍSTNÍ
ROZVOJ ČR

Územní plán Strukov byl spolufinancován
z prostředků Ministerstva pro místní rozvoj

GENERÁLNÍ PROJEKTANT:
Ing. arch. Tomáš Slavík | autorizovaný architekt ČKA 03 930 | Komenského nám.17, 561 12 Brandýs nad Orlicí |
gsm + 420 732 807 128 | t.slavik@centrum.cz | www.arch-slavik.cz

OBJEDNATEL: OBEC STRUKOV
Č. ZAKÁZKY: 44-
DATUM: červenec 2018

ÚZEMNÍ PLÁN STRUKOV	MĚŘÍTKO	Č. VÝKRESU
VÝKRES VEŘEJNĚ PROSPĚŠNÝCH STAVEB, OPATŘENÍ A ASANACÍ	1:5 000	A/II.3