

Inventurní seznam podle katastrálních území

Inventarizační položka:031 - Pozemky

Inventarizace provedena ke dni: **31.12.2016**
 Okamžik, ke kterému se sestavuje účetní závěrka: **31.12.2016**
 Okamžik, ke kterému se zjišťují skutečné stavy (rozhodný den): **31.12.2016**

číslo řádku	inventurní číslo	číslo parcely	díl	druh pozemku	oceněná výměra(m2)	brutto poř. cena	cena /m2	poznámka
Katastrální území: 722855 Pňovice								
1	722855-00610201200	610/12		orná půda	938,000	10 871,42	11,59
2	722855-00617200200	617/2		orná půda	18796,000	255 719,58	13,61
CELKEM ZA KATASTR: 722855 Pňovice					19734,000	266 591,00		
Katastrální území: 796611 Strukov								
3	796611-00001200200	1/2		zastavěná plocha a zahrada	328,000	3 726,08	11,36
4	796611-00135200300	135/3		zastavěná plocha a zahrada	1085,000	12 575,15	11,59
5	796611-00137200000	137		zastavěná plocha a zahrada	176,000	1 999,36	11,36
6	796611-00138200000	138		zastavěná plocha a zahrada	151,000	1 715,36	11,36
7	796611-00139200000	139		trvalý travní porost	302,000	3 430,72	11,36
8	796611-00157200100	157/1		ostatní plocha	1380,000	15 676,80	11,36
9	796611-00178200200	178/2		orná půda	100,000	1 136,00	11,36
10	796611-00178200300	178/3		orná půda	119,000	1 351,84	11,36
11	796611-00180200400	180/4		ostatní plocha	176,000	1 999,36	11,36
12	796611-00183200100	183/1		trvalý travní porost	24281,000	275 832,16	11,36
13	796611-00183200200	183/2		ostatní plocha	195,000	2 215,20	11,36
14	796611-00183200400	183/4		trvalý travní porost	1352,000	15 358,72	11,36
15	796611-00183200500	183/5		ostatní plocha	594,000	6 747,84	11,36
16	796611-00183200600	183/6		ostatní plocha	1392,000	15 813,12	11,36
17	796611-00183200700	183/7		zastavěná plocha a zahrada	284,000	3 226,24	11,36
18	796611-00184200000	184		ostatní plocha	3298,000	37 465,28	11,36
19	796611-00186200100	186/1		orná půda	796,000	9 042,56	11,36
20	796611-00186201300	186/13		orná půda	564,000	6 407,04	11,36
21	796611-00186202800	186/28		orná půda	1622,000	18 425,92	11,36
22	796611-00187200000	187		ostatní plocha	3583,000	40 702,88	11,36
23	796611-00191200000	191		ostatní plocha	5060,000	57 481,60	11,36
24	796611-00192200000	192		ostatní plocha	2467,000	28 025,12	11,36
25	796611-00193200000	193		ostatní plocha	1312,000	13 120,00	10,00
26	796611-00194200000	194		ostatní plocha	1791,000	20 345,76	11,36
27	796611-00195200000	195		ostatní plocha	1237,000	14 052,32	11,36
28	796611-00196200000	196		ostatní plocha	699,000	6 990,00	10,00
29	796611-00197200000	197		ostatní plocha	1560,000	15 600,00	10,00
30	796611-00198200000	198		ostatní plocha	2010,000	22 833,60	11,36
31	796611-00199200000	199		ostatní plocha	138,000	1 380,00	10,00
32	796611-00200200000	200		ostatní plocha	392,000	4 453,12	11,36
33	796611-00201200100	201/1		orná půda	27258,000	370 845,09	13,61
34	796611-00201200400	201/4		vodní plocha	6213,000	62 130,00	10,00
35	796611-00201200500	201/5		vodní plocha	657,000	6 570,00	10,00
CELKEM ZA KATASTR: 796611 Strukov					92572,000	1 098 674,24		
Katastrální území: 796620 Žerotín								
36	796620-00562202400	562/24		orná půda	3504,000	40 471,20	11,55
37	796620-00570200400	570/4		orná půda	11627,000	134 291,85	11,55
38	796620-00570200900	570/9		orná půda	4997,000	57 715,35	11,55
CELKEM ZA KATASTR: 796620 Žerotín					20128,000	232 478,40		






číslo řádku	inventurní číslo	číslo parcely	díl	druh pozemku	oceněná výměra(m2)	brutto poř. cena	cena /m2	poznámka
-------------	------------------	---------------	-----	--------------	--------------------	------------------	----------	----------

CELKEM:

132434,000 m2 1597743,64 Kč

Seznam příloh:

Způsob zjišťování skutečných stavů	fyzicky a dokladově	Okamžik zahájení inventury	20.12.2016
Ocenění majetku k rozvahovému / rozhodnému dni		Okamžik ukončení inventury	10.02.2017
Způsob stanovení ocenění zúčtovatelných rozdílů			

Prohlašuji, že inventura byla provedena za mé účasti a že jsem žádný majetek nezatajil.		Datum	Podpis
Osoba hmotně odpovědná za majetek	Jiří Hubáček		
Členové inventarizační komise		Datum	Podpis
Předseda (za provedení inventury odpovídá)	Petr Ryšavý	10.2.2017	
Člen (za zjištění skutečných stavů odpovídá)	Pavel Hamr	10.2.2017	
Člen (za zjištění skutečných stavů odpovídá)	Božena Kvapilová	10.2.2017	
Člen (za zjištění skutečných stavů odpovídá)	Jarmila Melcrová	10.2.2017	
Člen (za zjištění skutečných stavů odpovídá)	Miroslav Hublar	10.2.2017	